

De PONS au SOMPORT

une alternative au Médoc

et variante vers Lourdes

Ce chemin a la particularité d'utiliser les quatre grandes voies qui vont à Compostelle : la voie de Tours jusqu'à Pons, la voie de Vézelay de La Réole à Roquefort, la voie du Puy de Aire sur Adour à Arzacq-Arraziguet, la voie d'Arles à Lescar près de Pau.

Ce cheminement peut être une alternative pour ceux qui souhaitent éviter le Médoc et Bordeaux.

Il peut intéresser aussi ceux qui, de la Voie de Tours, veulent poursuivre par le Somport ou rejoindre Lourdes.

Ce cheminement ne suit pas toujours des chemins balisés, il nécessite donc une bonne préparation et sur le terrain un bon sens de l'orientation.

En 2013, Antoine Hardy, le vétéran, 84 ans, de l'association « les Amis des Chemins de Compostelle en Vienne » a parcouru ce chemin allant de Tours à Compostelle en passant par Oloron Sainte Marie et le Somport.

Ce document présente les chemins de raccordement entre les grandes Voies en trois chapitres :

1 - **De Pons à la Réole**, de la voie de Tours à la voie de Vézelay. 163 km

2 - **De Gaillères** (13 km après Roquefort) **à Aire sur Adour**, de la voie de Vézelay à la voie du Puy. 40 km

3 - **De Larreule** (12 km après Arzacq-Arraziguet) **à Lescar**, de la voie du Puy à la voie d'Arles. 21 km
(Lescar : banlieue ouest de Pau)

A la suite de chacun de ces chapitres, on trouve quelques indications sur les voies empruntées pour quelques étapes :

La voie de **Vézelay** par le GR 654 :
- de la Réole à Gaillères. 103 km

La voie du **Puy** par le GR 65 :
- de Aire sur Adour à Larreule. 44 km

La voie d'**Arles** par le GR 653 :
- de Lescar à Oloron Sainte Marie.

Annexe
- de Lescar à Lourdes.



Pons - La Réole

163 km

Le chemin

Le cheminement proposé est accessible sur Openrunner sous le n°: 4278635.

(mettre ce numéro dans le cadre « rechercher des parcours »)

Venant de la Voie de Tours, on quitte le GR 655 à Pons pour rejoindre la Voie de Vézelay à la Réole.

Ces 164 km peuvent être parcouru entre 5 et 7 jours.

La carte ci-contre montre (en bleu) Le cheminement qui passe par Jonzac, puis près de Montendre, pour quitter la Charente-maritime après Montguyon.

Le cheminement emprunte au départ le GR 360 et arrive à Jonzac par des petites routes.

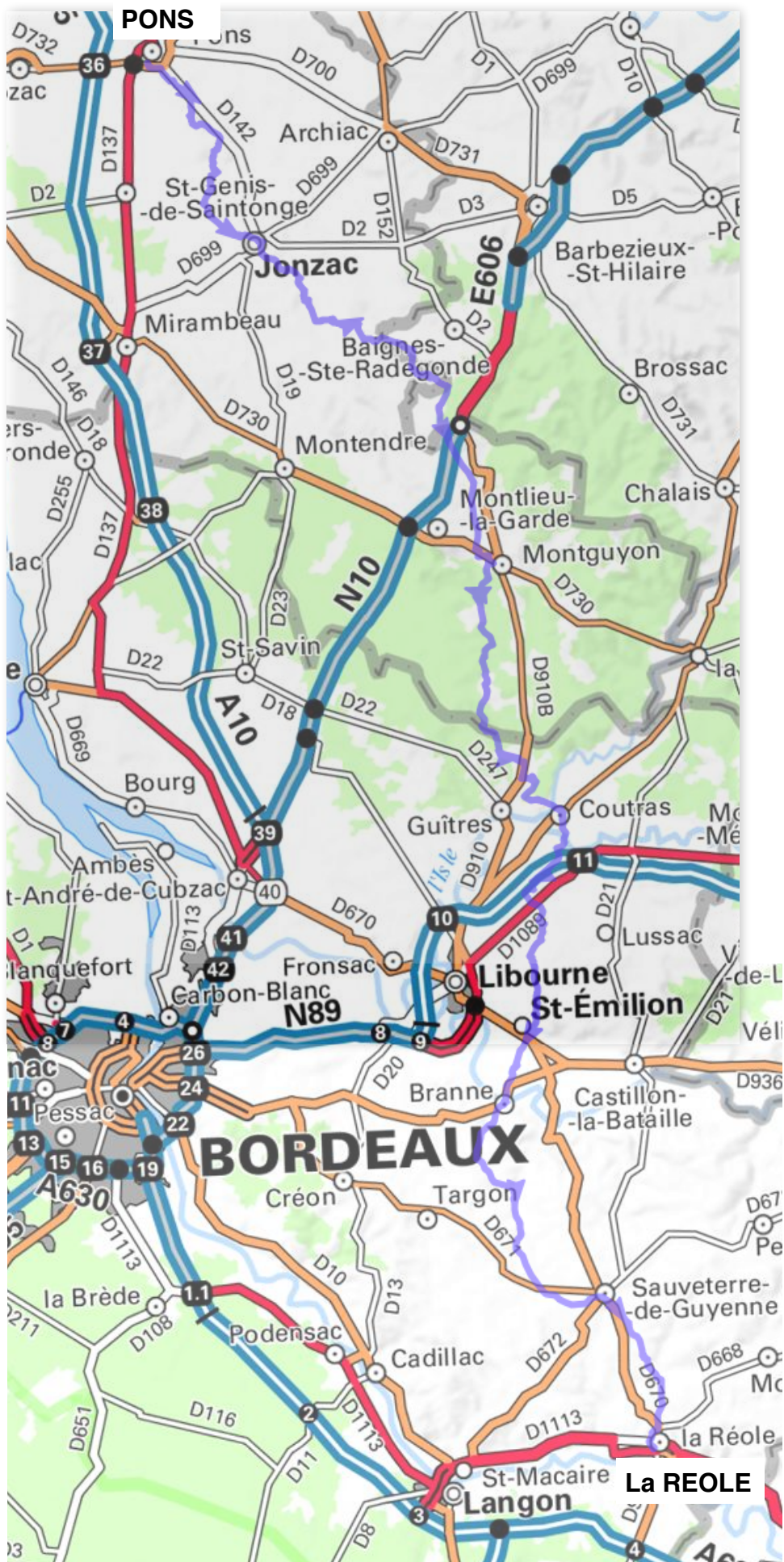
Après Jonzac, par ces petites routes, on rejoint la «voie Verte» que l'on suit jusqu'à St Martin d'Ary, près de Montguyon.

Ensuite des petites routes au milieu des bois amènent en Gironde quelques kilomètres avant d'arriver à Coutras pour traverser la Dordogne.

Progressivement, toujours sur des petites routes, et après avoir franchi l'autoroute on rentre dans les vignes, entre Lussac et Pomerol pour atteindre Saint Emilion.

On poursuit ensuite par de petites routes le chemin vers Branne pour traverser l'Isle.

Après Lugaïnac le chemin permet d'atteindre une voie verte qui va jusqu'à Sauveterre de Guyenne. De là, par des petites routes on arrive à la Réole, et on rejoint la Voie de Vézelay, le GR 654.



1 De Pons à La Réole

Pons- Jonzac 24,6 km

0 km. Au Rond-point des Pèlerins quitter le GR 655 et suivre le GR 360.
Aller vers l'office de tourisme, laisser à droite l'ancien hôpital des pèlerins.

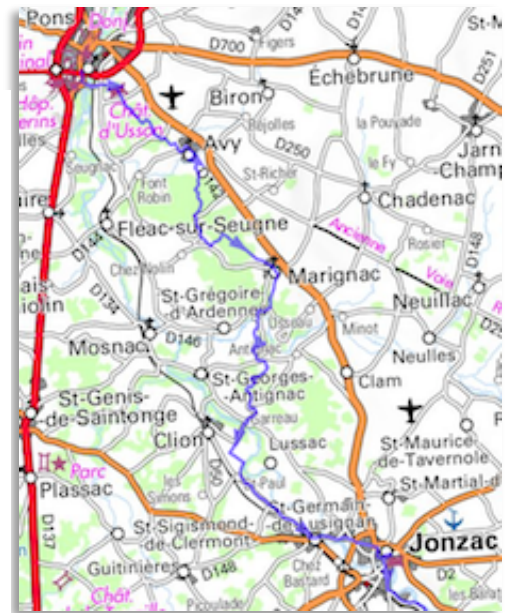
1,5 km. Château d'Usson, centre de loisirs, poursuivre la route goudronnée qui tourne à droite.

1,7 km. Sans la moindre signalisation le GR 360 se poursuit tout droit en bordure d'un champ, alors que la route goudronnée va vers la gauche.

2,0 km. Croisement avec une route goudronnée, aller tout droit vers « l'Aube du Jour ».

5,0 km. Tourner à gauche, avant l'église d'Avy pour descendre vers le pont, poursuivre par la rue du Médoc.

Suivre le GR360 qui est aussi le GR du pays de Saintonge.



11,5 km. Marignac

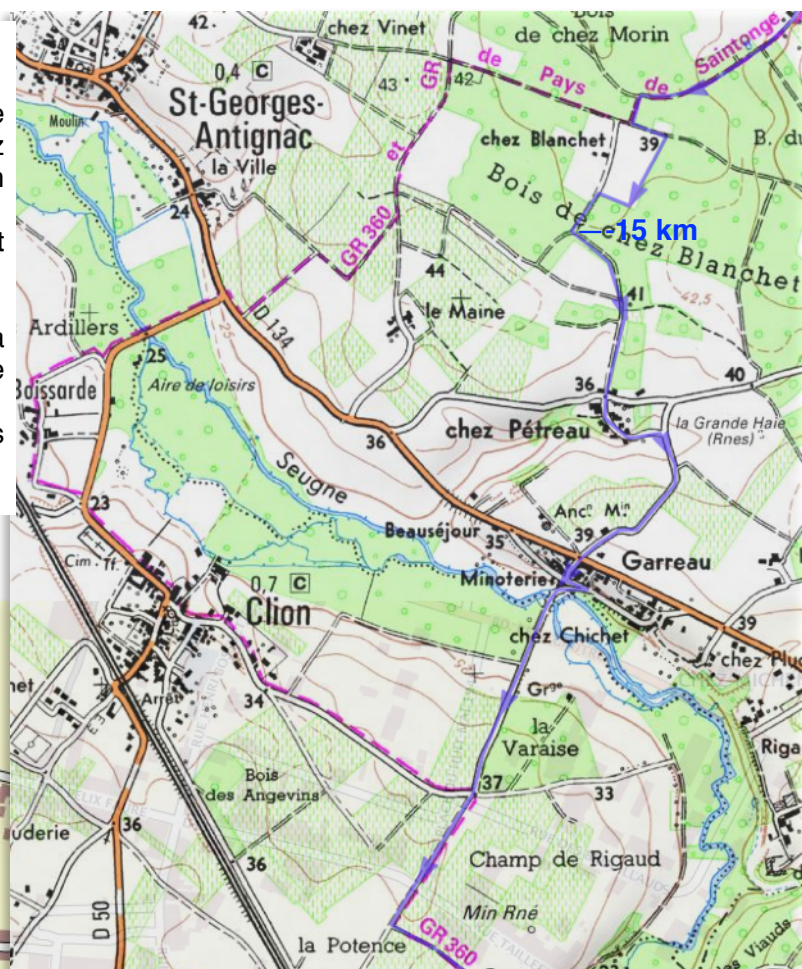
15 km. Voir carte ci-contre.

Quitter le GR qui part sur la droite. Prendre à gauche pour contourner un champ et rejoindre « Chez Pétreau » puis « Garreau », tout droit en contournant le moulin par la gauche.

Au croisement laisser Clion à droite et continuer tout droit en suivant le GR 360.

Après St Paul rester sur la route goudronnée qui va à St Germain de Lusignan, en longeant la voie ferrée, sans jamais la traverser.

Suivre l'Avenue de la Libération pour rentrer dans Jonzac



Jonzac.

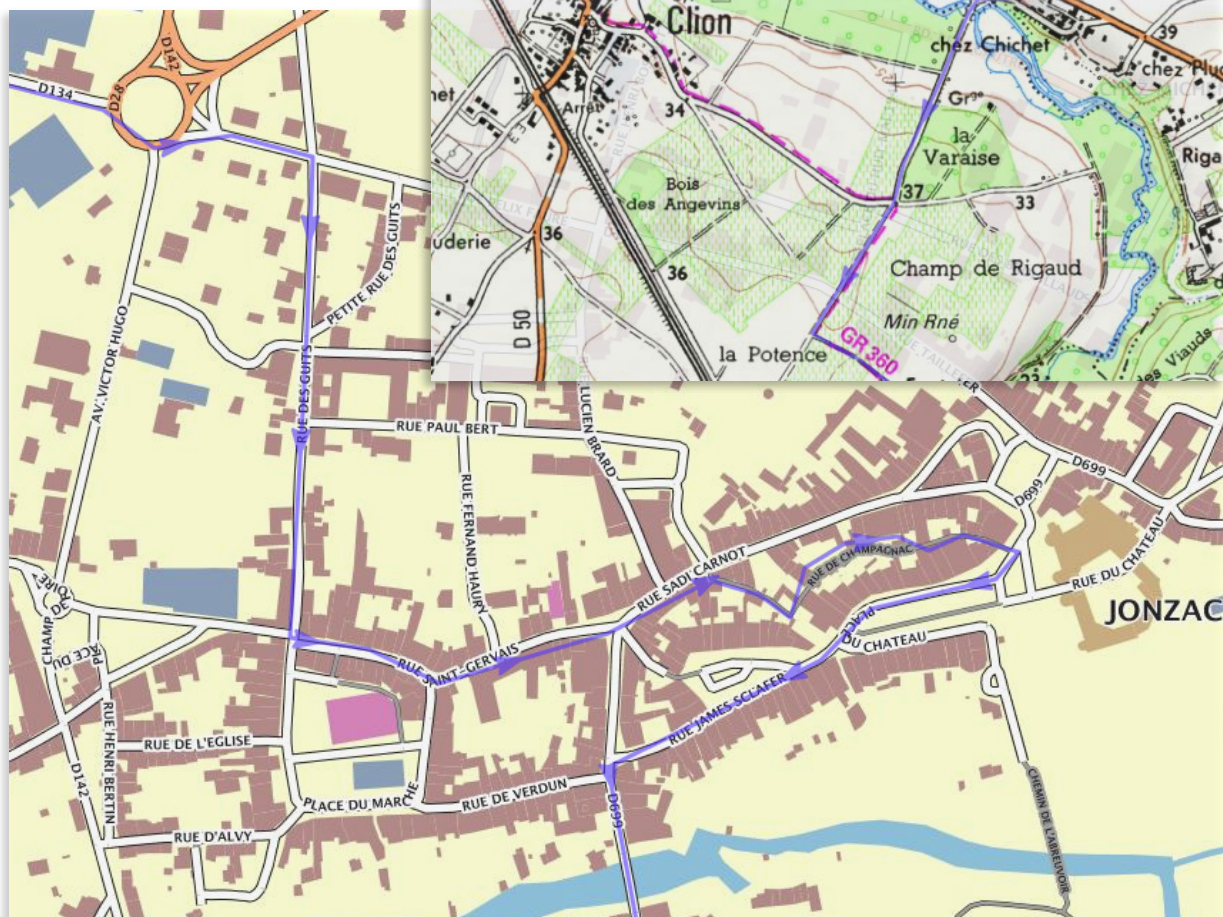
Suivre l'avenue Faidherbe, coté gauche.

Au rond-point prendre en face et tourner à la première rue à droite, rue « des Guits ».

Puis tourner à gauche rue St Gervais.

Suivre ensuite la Rue Carnot et prendre à droite la rue de Champagnac, pour atteindre l'OT et le Château.

Le Château de Jonzac : 24,6 km



Jonzac - Léoville 14,5 km

Du Château descendre vers la porte de ville par la place de la République.

Tourner à Gauche sur la D699. suivre par la rue « Ruibe Gatineau ».

continuer tout droit et passer devant l'hôpital.

Avant la voie ferrée, tourner à gauche. Ne Jamais traverser la voie ferrée sur tout le chemin.

Le cheminement près de la voie ferrées se poursuit sur 2,5 km.

Au T prendre à gauche, puis , après 200 m à droite, toujours sur la route.

Au T suivant prendre à droite et suivre la route jusqu'au pont sur la voie ferrée, et juste avant ce pont tourner à gauche.

Au premier village descendre le chemin à gauche et tourner à droite. au village suivant tourner à gauche puis à droite vers Fontaine d'Ozillac .

Avant d'arriver à ce village tourner à gauche et suivre le GR 360 jusqu'à la hauteur de Léoville.

Le village est à 300m sur votre droite.



Léoville - Saint Martin d'Ary 27,5 km

Rejoindre la Laubarderie, suivre le chemin puis tourner à gauche sur la D152 .

Après 600 m tourner à droite sur un chemin rectiligne.

Après le village du Portail traverser la D446 et tourner à droite pour aller à Bran.

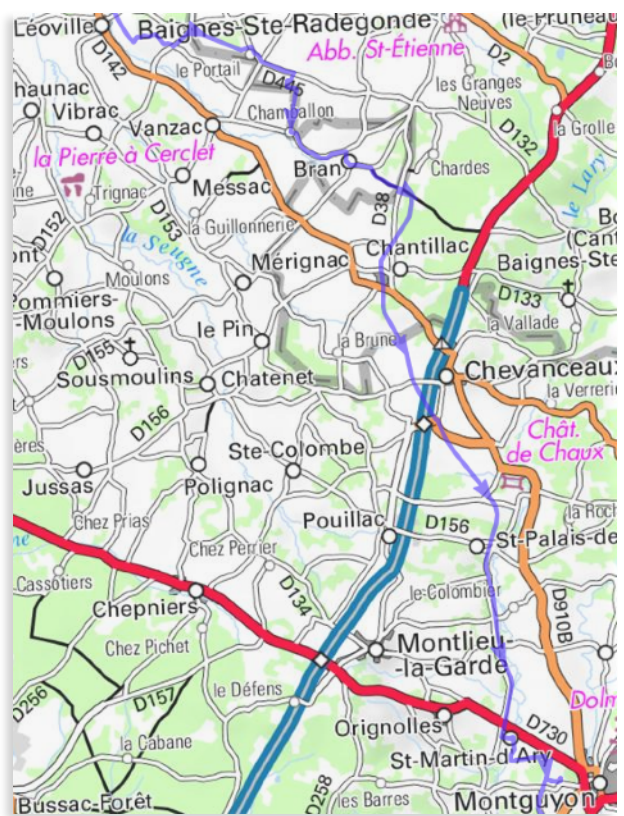
A Bran prendre la route à droite.

A la Croix Reau prendre à droite pour rejoindre la « Voie verte » à suivre sur 14 km.

A la gare de Saint Martin d'Ary, entre Orignolles et Montguyon, quitter la « Voie verte » en tournant à gauche.

Au T tourner à droite et prendre le premier chemin à gauche.

Tourner à nouveau à droite puis à gauche. Le château du Taillan, qui peut accueillir les pèlerins, est sur la gauche: en suivant le chemin on atteint la ferme équestre qui jouxte Montguyon.



Saint Martin d'Ary - Coutras 27,6 km

Rejoindre la D158 pour atteindre Gadebourg et traverser la LGV.

Continuer plein sud par la D134, direction Cercoux.

Prendre La direction de Mirambeau.

A Mirambeau continuer sur la petite route direction Coutras ou Guîtres.

Laisser la route à droite.

Au croisement suivant tourner à gauche.

Laisser les chemins et les routes à droite et à gauche jusqu'au croisement avec la D 133.

Pour aller à Guîtres suivre la route en face en suivant la route plein sud.

Pour aller à Coutras suivre à gauche la D133 sur 1,8 km.

Traverser la D910 et poursuivre en face pour aller à Lagorce.

A Lagorce tourner à droite et suivre la D17 jusqu'à Coutras.

Près de l'arrivée prendre à gauche le chemin qui mène au pont sur la Dronne pour entrer dans Coutras.



Coutras - Saint Emilion 21,2 km

21,2 km

Sortir de Coutras direction la gare.

Prendre à gauche la D17 jusqu'à Abzac.

En sortant de Abzac quitter la D17 prendre la première route à droite, rue du Petit Moulin.

Tourner à la première rue à gauche.

Suivre cette petite route qui se rapproche de l'autoroute.

Au croisement de la D22, tourner à gauche pour passer sur l'autoroute.

Tourner aussitôt à droite et prendre la première route à gauche, traverser La D1089.

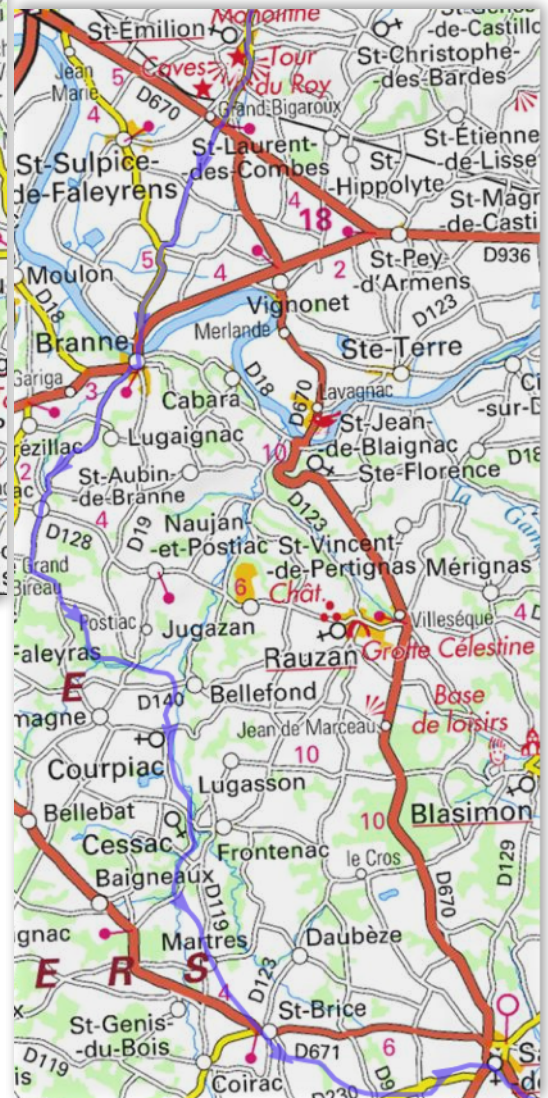
Traverser le village de Beurret.

Prendre le premier chemin à droite, en laissant à gauche Les Artigues de Lussac. On rejoint ainsi la D121, suivre cette route.

Au croisement suivre en face la petite route dans la vignes pour aller plein sud vers Saint Emilion.

Traverser la D244. Plus loin traverser le ruisseau la Barbanne et poursuivre la marche dans le vignoble.

On rejoint la D122, environ 1km avant le centre ville de Saint Emilion.



Saint Emilion - Sauveterre de Guyenne 32,2 km

L'essentiel des 7,8 km entre Saint Emilion et Branne va se faire par la D122.

Traverser Branne par la rue Emmanuel Roy.

Tourner à gauche sur la D122, direction Guillac.

Après Guillac poursuivre jusqu'à atteindre une piste cyclable. Ce point est à 13,5 km de Saint Emilion.

Prendre cette piste cyclable à gauche et la suivre pendant 18,8 km jusqu'à Sauveterre de Guyenne.

Sauveterre de Guyenne - La Réole 15,4 km

Sortir de la ville par la D670, suivre cette route en tournant à droite.

200 m après ce virage, prendre un chemin qui mène sur la D129, à suivre jusqu'au lieu-dit « Gramet ».

Tourner à gauche sur un chemin, suivre ce chemin sur la droite. Au T tourner à gauche.

Au T suivant tourner à droite; suivre ce chemin et traverser la D15.

Poursuivre en face sur la D21, laisser une route à gauche et traverser le pont sur le Dropt.

Juste après le pont tourner à gauche et suivre la route D21. Traverser la D126 et continuer plein sud.

Plus loin Traverser la D129.

La D21 rejoint ensuite la D670 près de la Réole.

On peut rejoindre le centre ville de la Réole et la Garonne en suivant cette route. *On peut lui préférer le chemin de Peyrefitte, plus calme, pour entrer en ville.*

15,4 km : à l'entrée du pont sur la Garonne



2 Sur la voie de Vézelay de La Réole à Gaillères

(14 km au sud de Roquefort) 103 km

Le cheminement qui suit le **GR 654** est accessible sur Openrunner sous le n° : 4558346.

(mettre ce numéro dans le cadre « rechercher des parcours »)

Pour plus de détail sur le chemin et les hébergements on peut utilement consulter les sites suivants:

www.saint-jacques-aquitaine.com et www.compostelle-landes.org

Partant de la Réole Le chemin serpente entre les cultures et les vignes jusqu'à Bazas.

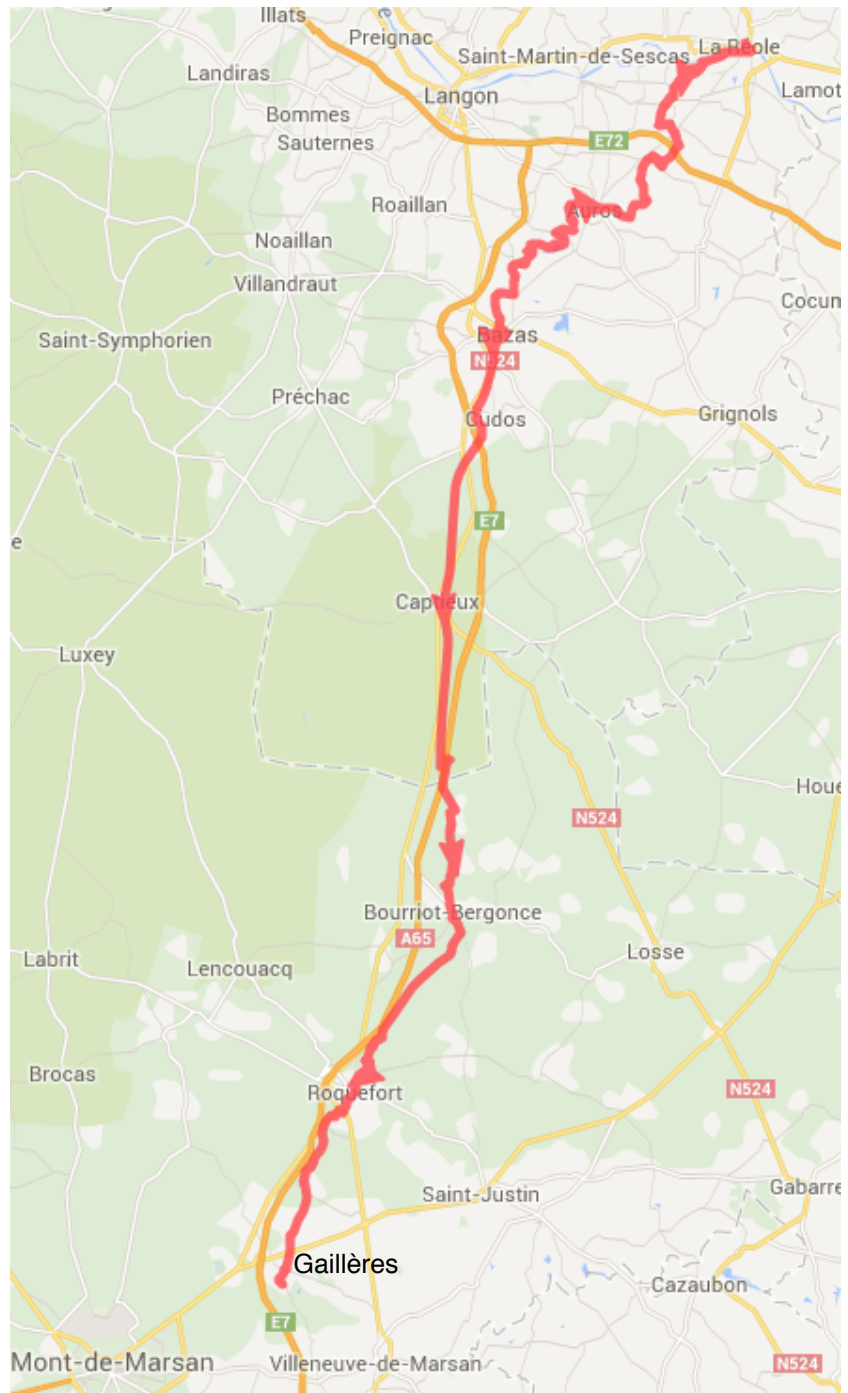
On entre alors dans la forêt des Landes, avec un sentier mis en place sur une ancienne voie ferrée.

C'est ainsi que l'on va atteindre et traverser Captieux. (54 km de la Réole)

A la gare du Poteau, en longeant l'autoroute le chemin quitte le département de la Gironde pour celui des Landes.

A Bourriot Bergonce on est à 75 km de La Réole, et à Roquefort à 90 km.

On quitte le GR 654 600 m après les dernières maison de Gaillères, 13 km après Roquefort.



Gaillères - Aire sur Adour

Chapitre 2

1 Gaillères - Aire sur Adour

41 km (55 km de Roquefort à Aire sur Adour)

Le cheminement proposé de Gaillères à Aire sur Adour est accessible sur Openrunner sous le n° : 4426762 .

(mettre ce numéro dans le cadre « rechercher des parcours »)

Au premier croisement après Gaillères laisser la route et le GR 654 qui mène à Bougue, prendre la route à gauche. qui mène à St Criq.

Après avoir traversé la D1, on peut prendre, à gauche, le chemin piétonnier pour rejoindre Villeneuve-de-Marsan pour un hébergement. Sinon continuer tout droit sur la D396 vers Bignoulets (- 6km). Après 200 m sur la D11 poursuivre à gauche sur la D936

Peu avant St Gein, à la croix, tourner à droite.

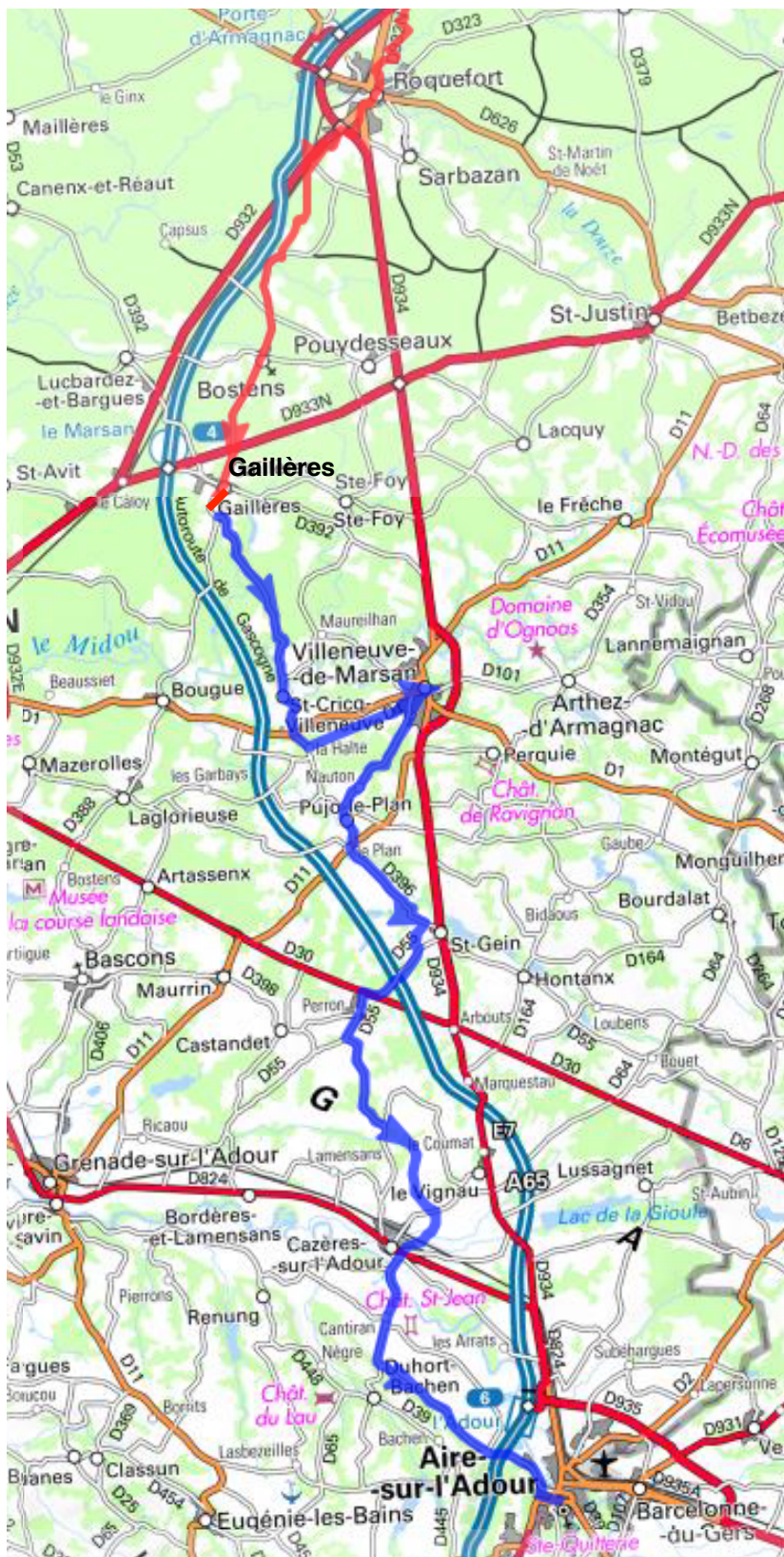
Prendre plus loin la D55, traverser l'autoroute. Suivre la D30 sur la droite pendant 400 m et tourner sur la gauche vers Perron par la D55.

Puis prendre à gauche la D398 vers Cazères sur l'Adour. Après 2,4 km sur cette route on peut prendre sur la droite le sentier PR pour rejoindre ce village.

Traverser le village et la D824, poursuivre sur la D65, sur 3 km.

Quitter cette route avant de monter dans les bois, en prenant sur la gauche une petite route qui après 4 km vous fera passer sous l'autoroute.

Après le passage sous l'autoroute, suivre la route D39 sur 2km pour rejoindre Aire-sur-Adour.



2 Sur la voie du PUY Aire sur Adour - Larreule 44,4 km

Il est possible de faire étape au gîte de Arzacq-Arraziguet à 32 km de Aire sur Adour.

L'étape suivante de Arzacq-Arraziguet à Lescar sera de 33 km.

Le cheminement de Aire sur Adour à Larreule suit le **GR65** sur la Voie du Puy.

Il est accessible sur Openrunner sous le N° : 4611503

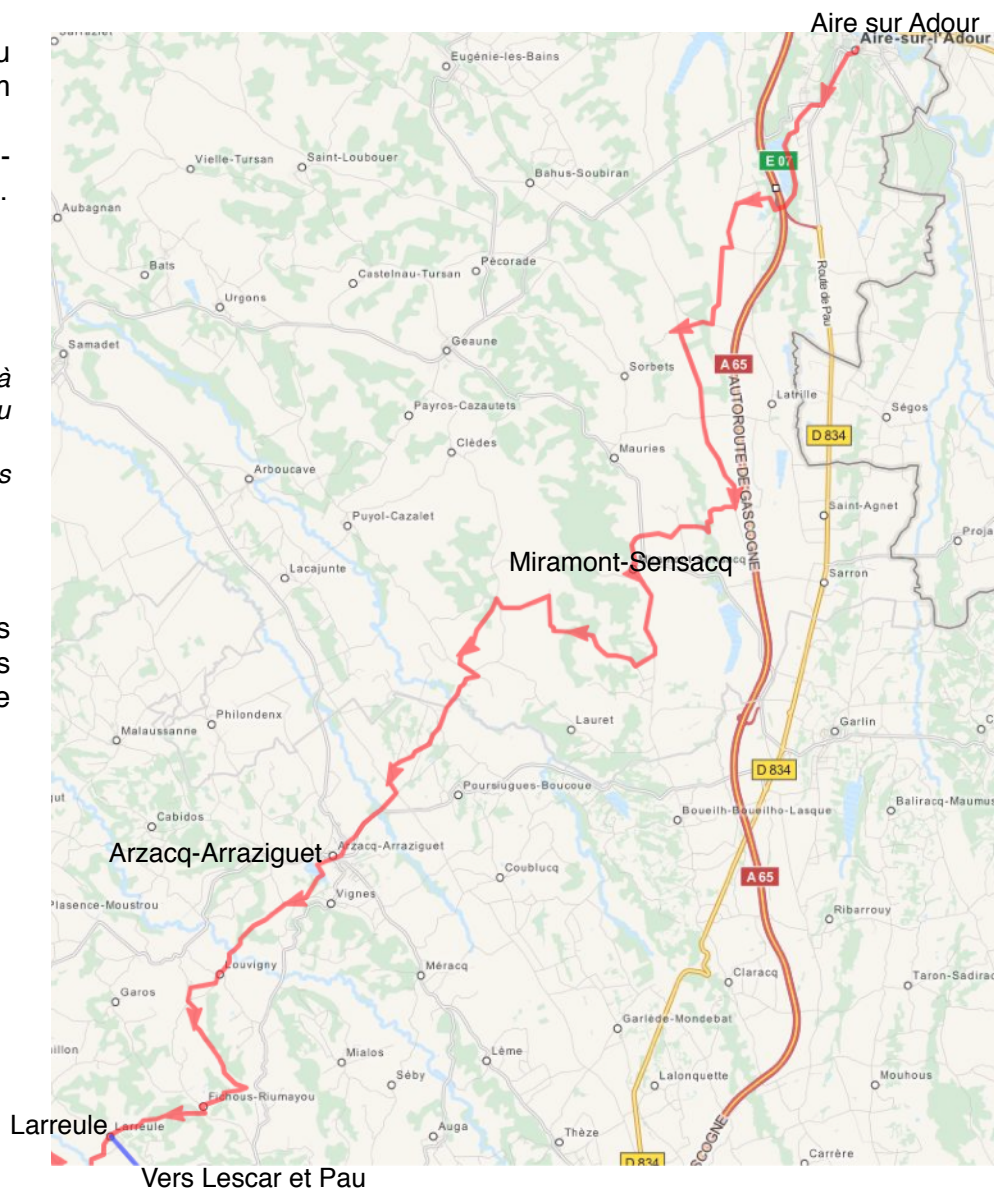
(mettre ce numéro dans le cadre « rechercher des parcours »)

On peut utilement consulter les sites des Landes pour avoir les renseignements à jour sur le chemin et les hébergements. :

<http://www.compostelle-landes.org>

et des Pyrénées Atlantiques

<http://www.aucoeurduchemin.org>



Chapitre 3

Larreule - Lescar

21,2 km

Le cheminement proposé de Larreule à Lescar est accessible sur Openrunner sous le N° : 4616396

A Larreule Quitter le GR65 en prenant à gauche la D262. après 1,2 km tourner à droite sur le **chemin du Moulin** et suivre ce chemin jusqu'à **Mazerolles**.

A Mazerolles prendre la petite route qui va vers le **Lac de l'Aigue Longue**.

Poursuivre sur le chemin qui longe ce lac jusqu'à atteindre la D201. Tourner à droite sur cette route et la suivre jusqu'au croisement avec la D945.

Presque en face, prendre la route qui va vers **Villeneuve d'Arthez**. après 800 m tourner à Gauche vers **Bougarber**.

A la hauteur de Bougarber traverser la D233, poursuivre tout droit. La petite route traverse le hameau **Haü**.

Peu avant de rejoindre à nouveau la D233 tourner à droite. Suivre ce chemin sur 1,8 km et tourner à droite pour rejoindre **Beyrie-en-Béarn**. A hauteur de l'église tourner à droite.

Continuer de descendre plein sud, sur 1,5 km, pour passer sous l'autoroute, par le **Chemin de la Serre**.

Poursuivre sur ce chemin jusqu'à atteindre la **rue Principale**, d'un quartier pavillonnaire.

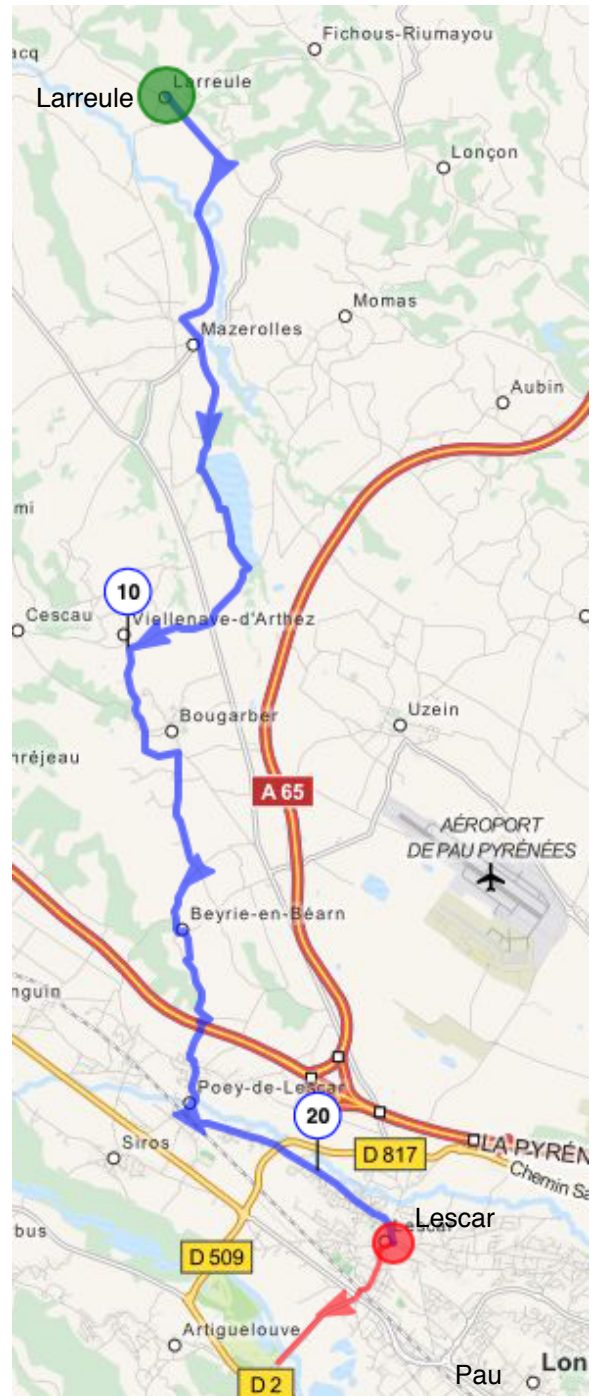
En vue de la voie ferrée tourner à gauche sur le **Chemin de Pau**, et après 300m à nouveau à gauche sur le **Chemin de la Garibette**.

En suivant cette route on passe sur la rocade, la route prends le nom de **Avenue Denis Touzane**.

A la fin de cette avenue, prendre en face la **rue du Pont Louis**.

Arrivée **rue du Parvis**, près de la Cathédrale la jonction est faite avec la voie d'Arles, le GR 653.

En suivant le GR sur la droite on se dirige vers Artiguelouve, Oloron Sainte Marie et le Somport.



Sur la voie d'Arles le GR 653

- **Poursuivre sur la Voie d'Arles** vers le Somport, Jaca et Puente la Reina

De Lescar le cheminement peut se poursuivre sur le **GR653**, par Artiguelouve et Lacommande pour rejoindre Oloron Sainte Marie, puis le col du Somport, et en Espagne Jaca et Puente la Reina par le chemin Aragonais.

Consulter le site de l'association jacquaire des Pyrénées Atlantiques : www.aucoeurduchemin.org,

- **Poursuivre vers Lourdes**.

A Lescar rejoindre le GR 782. De la cathédrale prendre la rue du Parvis, la Rue Maubec, puis la rue sainte Catherine. Au rond du Boulevard de l'Europe, prendre l'Avenue du Vert Galant.

Après avoir traverser le Gave de Pau, prendre la première route à droite pour rejoindre le GR 782, le Chemin Henri IV et le suivre en prenant à droite pour passer sous le pont.

Ce chemin **balisé** conduit à Lourdes. Le parcours est de 50 km. Le descriptif du parcours est accessible sur le site de FFRandonnée de Pyrénées Atlantiques. (à noter que ce descriptif est réalisé dans le sens Lourdes-Pau)

De Lescar à Lourdes le GR 782

le chemin Henri IV, 50 km

- Poursuivre vers Lourdes .

A Lescar rejoindre le GR 782. De la cathédrale prendre la rue du Parvis, la Rue Maubec, puis la rue sainte Catherine. Au rond du Boulevard de l'Europe, prendre l'Avenue du Vert Galant.

Après avoir traverser le Gave de Pau, prendre la première route à droite pour rejoindre le GR 782 et le suivre en prenant à droite pour passer sous le pont.

Ce chemin **balisé** conduit à Lourdes en passant par le chemin Henri IV. Le parcours est de 50 km. Le descriptif du parcours est accessible sur le site de FFRandonnée de Pyrénées Atlantiques. (à noter que ce descriptif est réalisé dans le sens Lourdes-Pau). Voir annexe page 10.

Page 11- Une alternative : prendre le chemin Henri IV et au Hameau d'Ousse, bifurquer vers Bordes pour longer le canal du Lagoin jusqu'à Montaut, où on rejoint Bétharram (gîte) et le chemin du Piémont, le GR 78 qui mène à Lourdes.



Voir tous les éléments sur le site :
<http://www.cdrp64.com/sentiers-et-topoguides/les-gr/le-gr-782/>

Venant de Pau pour rejoindre Carlon, on peut éviter quelques km en prenant le sentier qui passe par la cote 453.
 On rejoint le chemin Henri IV, le lendemain, par la D936

Chemin de Lescar et Pau par le chemin Henri IV et Bétharram, vers Lourdes



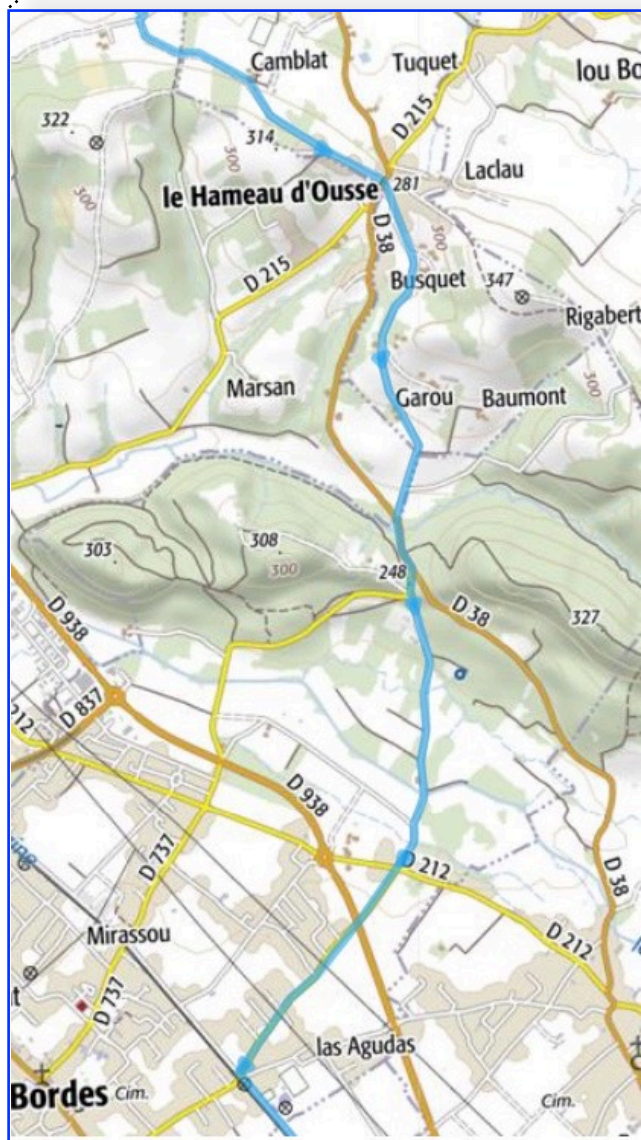
Pour aller de Lescar ou de Pau à Lourdes on peut emprunter le Chemin Henri IV le Gr 782, mais les possibilités d'hébergement sont rares.

L'alternative présentée ici consiste à quitter le chemin Henri IV, au Hameau d'Ousse, pour atteindre le chemin qui longe le canal du Lagon : suivre le sentier qui longe la voie ferrée. *Ne pas traverser cette voie ferrée.*

Hébergement possible à Nay : voir l'Office de Tourisme.

Suivre le canal du Lagon jusqu'à Montaut, et traverser le Gave de Pau à Bétharram (gîte), pour rejoindre le GR78.

Le tracé GPS est accessible sur [Openrunner](#).
Numéro du parcours : 5882299.



Hébergements

Pour les tronçons empruntés sur les voies de Vézelay, du Puy et d'Arles, il existe des hébergements spécifiques pour les pèlerins.

Pour les parties du cheminement en dehors des Chemins de Compostelle il est donc nécessaire que chacun prévoit, en fonction des étapes envisagées, les possibilités d'hébergement en liaison avec les Offices de Tourisme et les Mairies. *Indications établies en 2017*

Hébergements					
km	Lieux		Organismes	Tel	
0	Pons	Gîte pèlerin	OT, 1 rue du Pontil	05 46 96 13 31	
25	Jonzac		OT, 22 place du Château	05 46 48 49 29	
	Ozillac	Chambre d'hôtes	Mr Didier Chapon	05 46 48 14 76	06 80 66 55 24
39	Leoville		Contacteur Mr le maire	05 46 70 61 14	
	Chevanceaux		Mairie	05 46 04 60 09	
66	Saint Martin d'Ary	Gîte d'étape	Domaine du Taillan	05 46 04 17 82	
94	Coutras		OT, 17 rue Sully	05 57 69 36 53	
115	Saint Emilion		OT, place des Creneaux	05 57 55 28 28	
	Branne		OT Route de Cabara	05 57 74 90 24	
	Frontenac		OT du Canton à Targon	05 56 23 63 69	
147	Sauveterre de Guyenne		OT, place de la République	05 56 71 53 45	
Voie de VEZELAY					
163	La Réole	Accueil chez l'habitant	05 56 61 17 95	ou	05 56 71 41 56
	Auros	Abbaye Ste-Marie du Rivet	Tél 10h30 et 11h30 ou 15h et 16 h30		05 56 65 05 33
	Bazas	Gîte municipal			05 56 25 25 84
		Accueil chez l'habitant :	05 56 25 12 05	ou	06 70 42 86 90
217	Captieux	<i>Voir les sites jacquaires de la Gironde</i>			
	Retjons	<i>Voir le site jacquaire des Landes</i>			
253	Roquefort	<i>Voir le site jacquaire des Landes</i>			
<i>Raccordement de la Voie de Vézelay avec la Voie du Puy</i>					
266	Gaillères				
278	Villeneuve de Marsan		OT, 181 Grand rue		05 58 45 80 90
Voie du PUY					
306	Aires sur Adour	<i>Voir le site jacquaire des Landes</i>			
323	Miramont Sansacq	Gîte pèlerin			
338	Arzac Arraziguët	Gîte pèlerin	OT de Arzac		05 59 04 59 24
350	Larreule		Voir l' OT de Arzac		
<i>Raccordement de la voie du Puy avec la Voie d'Arles</i>					
356	Mazerolles		OT de Arzac		
363	Bougarber		Mairie		05 59 83 20 21
Voie d'ARLES					
Vers le Somport					
371	Lescar	Refuge pèlerin	22 rue Lacaussade		05 59 81 15 46
			OT Place Royale		05 59 81 15 98
377	Artiguelouve	Accueil chez l'habitant			
385	Lacommande	Halte jacquaire	06 25 59 14 17		05 59 82 70 68
403	Oloron Sainte Marie	Refuge pèlerin	« Le relais du Bastet »		06 44 80 70 96
<i>annexe</i>					
Vers Lourdes					
Le Chemin Henri IV					
	Lescar	Refuge pèlerin	le GR 782 voir l'adresse du site page 10		
			22 rue Lacaussade		05 59 81 15 46
			OT Place Royale		05 59 81 15 98
	Pau		OT		05 59 27 27 08
	Bétharram	Gîte : Notre Dame de Bétharram,			06 59 71 98 40